










Energieplan

Festsetzung Stadtrat: 10. Februar 2004
(Anpassung März 2004)
Genehmigung Regierungsrat:





Revision November 2003

Prioritätsgebiete für die Energieversorgung



Gebietsnummer	Gebäude/Gebiet/Objekt
1	Stadtteil Glattpark (unüberbaut)
2	Industriezone Flughafen (unüberbaut)
3	Gebiet Cher (unüberbaut)
4	Stadthaus, Feuerwehr- und Werkgebäude (realisiert)
5	Alterszentrum Giebeleich, Talackerstrasse (realisiert)
6	Hallenbad
7	Hotelgebäude (realisiert)
8	Gebiet Balsberg (unüberbaut)
9	Parkplatz Hardacker (unüberbaut)
10	Kessel mit Verbrauch > 1'500 MWh/a (bei Ersatz Wärme-Kraft-Koppelung prüfen)

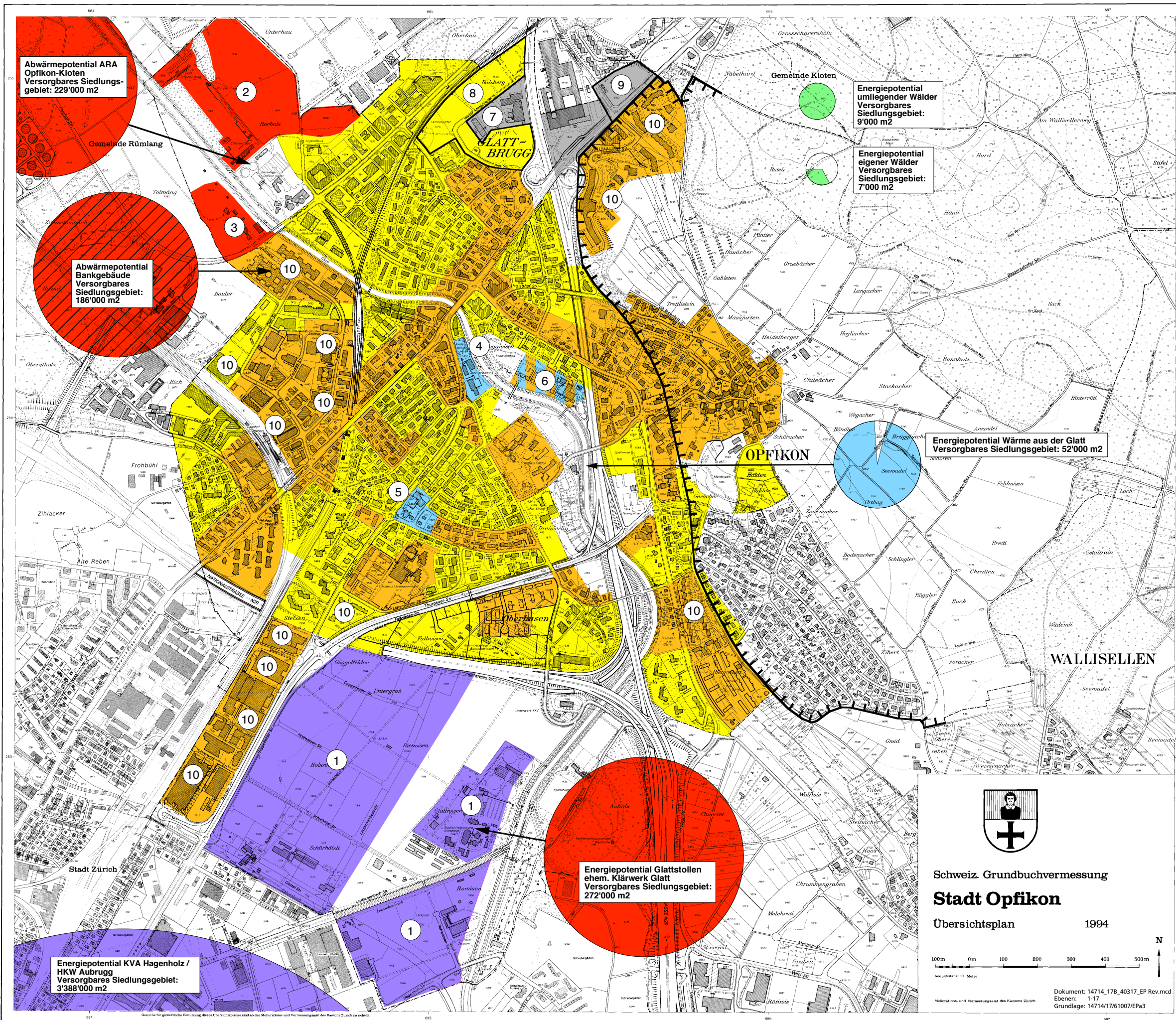
-  Fernwärmeversorgung KVA
-  Abwärmennutzung ARA
-  Flusswasser- / Erdwärmennutzung
-  Bestehendes Versorgungsgebiet Erdgas, Anschlussgrad > 80%
-  Geplantes Versorgungsgebiet Erdgas, Anschlussgrad < 20%
-  Energieholznutzung
-  Abwärmennutzung Rechenzentrum (früher Papyron)

Potenzielle erneuerbarer Energien

-  Abwärme Abwasser ARA und Stollen
-  Wärme Wasser Glatt
-  Energieholz
-  Grundwasser (Grundwassernutzung und Erdsonden nicht zulässig)

Potenzielle nicht erneuerbarer Energien

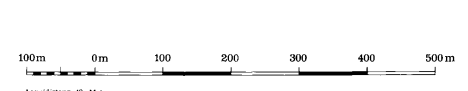
-  Abwärme KVA Hagenholz / HKW Aubrugg
-  Abwärme Bankgebäude



Schweiz. Grundbuchvermessung

Stadt Opfikon

Übersichtsplan 1994



Dokument: 14714_178_40317_EP Rev.mcd
Ebenen: 1-17
Grundlage: 14714/17/61007/EPa3

eTEAM
Energie Strategien Umsetzungen GmbH

PLANPARTNER AG
RAUMPLANUNG STÄDTEBAU ENTWICKLUNG